

**STAROSTA GLIWICKI**  
ul. Zygmunta Starego 17  
44-100 GLIWICE

**Miejsce i data:** Gliwice, 26 kwiecień 2013

**RĘBISZ JANUSZ**  
44-120 Pyskowice  
ul. Jana III Sobieskiego 29

Zamówienie nr **3980/2013**  
Data wpływu: **15.04.2013**

### **OPINIA nr 267/2013**

*dotycząca koordynacji (uzgodnienia) projektowanych sieci uzbrojenia terenu*

Na podstawie art. 28 ust.1 ustawy z dnia 17 maja 1989 r. - Prawo geodezyjne i kartograficzne (Dz. U. z 2000 r. Nr 100, poz. 1086 i Nr 120, poz. 1268), § 11 ust 1 rozporządzenia Ministra Rozwoju Regionalnego i Budownictwa z dnia 2 kwietnia 2001 r. w sprawie geodezyjnej ewidencji sieci uzbrojenia terenu oraz zespołów uzgadniania dokumentacji projektowej (Dz. U. z 2001 r. Nr 38, poz. 455).

### **UZGADNIA SIĘ USYTUOWANIE PROJEKTOWANYCH ELEMENTÓW SIECI UZBROJENIA TERENU**

Przedmiot opinii: **siec i przyłącza kanalizacji sanitarnej do istniejących budynków**

Lokalizacja obiektu: **Toszek, Obręb: Sarnów, ul. Wiejska, dz.: 77 ark.5, 78 ark.5, 82 ark.5, 83 ark.5, 311/175 ark.5**

Arkusz mapy zasadniczej: **6.134.25.08.1/2/3/4**

Inwestor realizowanego obiektu: **GINA TOSZEK, 44-180 Toszek, ul. Chrobrego Bolesława 2**

1. Uzgodnienie zachowuje ważność przez okres 3 lat od dnia wydania opinii w sprawie uzgodnienia projektowanych sieci uzbrojenia terenu.
2. Uzgodnienie traci ważność w przypadku, gdy inwestor albo organy administracji architektoniczno – budowlanej lub nadzoru budowlanego powiadomią zespół o utracie ważności, zmianie lub uchyleniu decyzji o warunkach zabudowy i zagospodarowania terenu, zatwierdzeniu projektu budowlanego oraz pozwoleniu na budowę.
3. Integralną częścią niniejszej opinii jest protokół posiedzenia zespołu ds. koordynacji usytuowania projektowanych sieci uzbrojenia terenu oraz mapy z uwidocznionym projektem inwestycji z dnia 23.04.2013.
4. Po zrealizowaniu niniejszego obiektu, należy zlecić uprawnionej jednostce wykonawstwa geodezyjnego inwentaryzację powykonawczą (w przypadku przewodów podziemnych przed ich zasypaniem).
5. W posiedzeniu zespołu nie uczestniczyli przedstawiciele: Polskiej Telefonii Cyfrowej Sp. z o.o. (ERA) Katowice.
6. **Inne uwagi i zalecenia wynikające z protokołu posiedzenia ZUDP:**

Bez uwag.

**z up. Starosty**  
.....  
/Przewodniczący Zespołu ds. Koordynacji Usytuowania  
Projektowanych Sieci Uzbrojenia Terenu/  
.....

2. Uwagi i zalecenia Członków Zespołu \*)

a) Uzgadnia się projektowane usytuowanie sieci uzbrojenia terenu.

b) Nie-uzgadnia się projektowanych sieci uzbrojenia terenu z uwagi na:

.....  
.....  
.....

Konsultanci wnieśli uwagi w poz. .... mające istotne znaczenie dla  
bezkolizyjnego usytuowania projektowanych sieci z obiektami budowlanymi.

W posiedzeniu zespołu nie uczestniczyli przedstawiciele: .....

.....  
.....

\*) niepotrzebne skreślić

Powiat GLIWICKI

Zespół ds. koordynacji usytuowania projektowanych sieci uzbrojenia terenu

ul. Zygmunta Starego 17

44 – 100 GLIWICE

**Protokół posiedzenia zespołu ds. koordynacji usytuowania projektowanych**

**sieci uzbrojenia terenu z dnia** ..... 2013 -04- 23.....

**wniosek nr** ..... 267/2013.....

**Rozpatrywany wniosek:** ..... JANUSZ PERDIZ - PYSKOWICE ; .....

..... 2 up. GMINA TOSZEK .....


**dot. projektowanych sieci uzbrojenia terenu tj.:** .....


..... Sieć I. RYMYŁA KANALIZACJI SANITARNEJ .....


.....


**Lista obecności Członków Zespołu:**


a) .....  .....  
/ Wydział Architektury i Inwestycji /

b) .....  .....  
/ Powiatowy Inspektorat Nadzoru Budowlanego /

c) .....  .....  
/ Powiatowy Zarząd Dróg /

.....  .....  
/ Wydział Architektury i Inwestycji /

.....  .....  
/ Powiatowy Inspektorat Nadzoru Budowlanego /

.....  .....  
/ Powiatowy Zarząd Dróg /

I. Skład osobowy i uwagi konsultantów:  
Tabela 1      Gmina Toszek

L p.	Nazwa jednostki branżowej	Uwagi konsultanta	Imię i nazwisko
1	TAURON Dystrybucja S.A. oddział w Gliwicach	Bez uwag	B. Kosmala T. Mój H. Bukala D. Małenki <i>Amos</i>
2	Telekomunikacja Polska S.A. Obszar Pionu Sieci w Katowicach	Bez uwag	C. Dziewior R. Treffon M. Migasik <i>Treff</i>
3	Operator Gazociągów Przesyłowych GAZ – SYSTEM S. A. Oddział w Świerklanach	Bez uwag	K. Moś J. Pietruszewski G. Gocyla – Moś J. Kampka <i>Terenowa Jednostka Eksploatacji Katowice Specjalista ds. Eksploatacji Sieci Jacek Kampka</i>
4	Górnośląska Spółka Gazownictwa Sp. z o.o. - Rozdzielnia Gazu Gliwice	Uzgadnia się bez uwag	M. Hajduga M. Chrzanowski M. Mielnik J. Kłaczek J. Bajur <i>Specjalista ds. technicznych Rozdzielnia Gazu w Gliwicach Marek Mielnik</i>
5	Górnośląska Spółka Gazownictwa Sp. z o.o. Oddział Zakład Gazowniczy w Zabrze W.O.S.	Uzgadnia się bez uwag	M. Kroczek J. Galka G. Sputo J. Wawoczny M. Hajduga M. Chrzanowski M. Mielnik J. Kłaczek J. Bajur <i>Specjalista ds. technicznych Zakład Gazu w Gliwicach Marek Mielnik</i>
6	Zakład Gospodarki Komunalnej i Mieszkaniowej REMONDIS AQUA TOSZEK Sp. z o.o.	Bez uwag	U.M. Toszek: - B. Feryndzka - J. Doliński - B. Cebula <i>PREZES Zarządu mgr L. Toszek</i>

c. d.

L p.	Nazwa jednostki branżowej	Uwagi konsultanta	Imię i nazwisko
7	Polska Telefonia Cyfrowa Sp. z o.o. (ERA) Katowice		J. Gdula H. Koch M. Nocuń T. Orzechowski J. Spalek J. Szczech
8	Śląski Zarząd Melioracji i Urządzeń Wodnych w Katowicach	Bez uwag	E. Błaszkievicz A. Tuleta Sz. Majcherczyk <i>Michał</i>
9	Gmina Toszek ul. Bolesława Chrobrego 2 44-180 TOSZEK REGON 276257771 NIP 9691605695 Tel. (32) 237-80-38 , (32) 237-80-26 fax (32) 233-41-41	Bez uwag	Kierownik Referatu Referat Inwestycji, Spraw Komunalnych i Planowania Przestrzennego mgr inż. Bernard Cebula
10			
11			
12			

TEMAT: ROZBUDOWA SIECI KANALIZACJI  
SANITARNEJ WRAZ Z PRZYŁĄCZAMI  
PRZY UL. WIEJSKIEJ W SARNOWIE

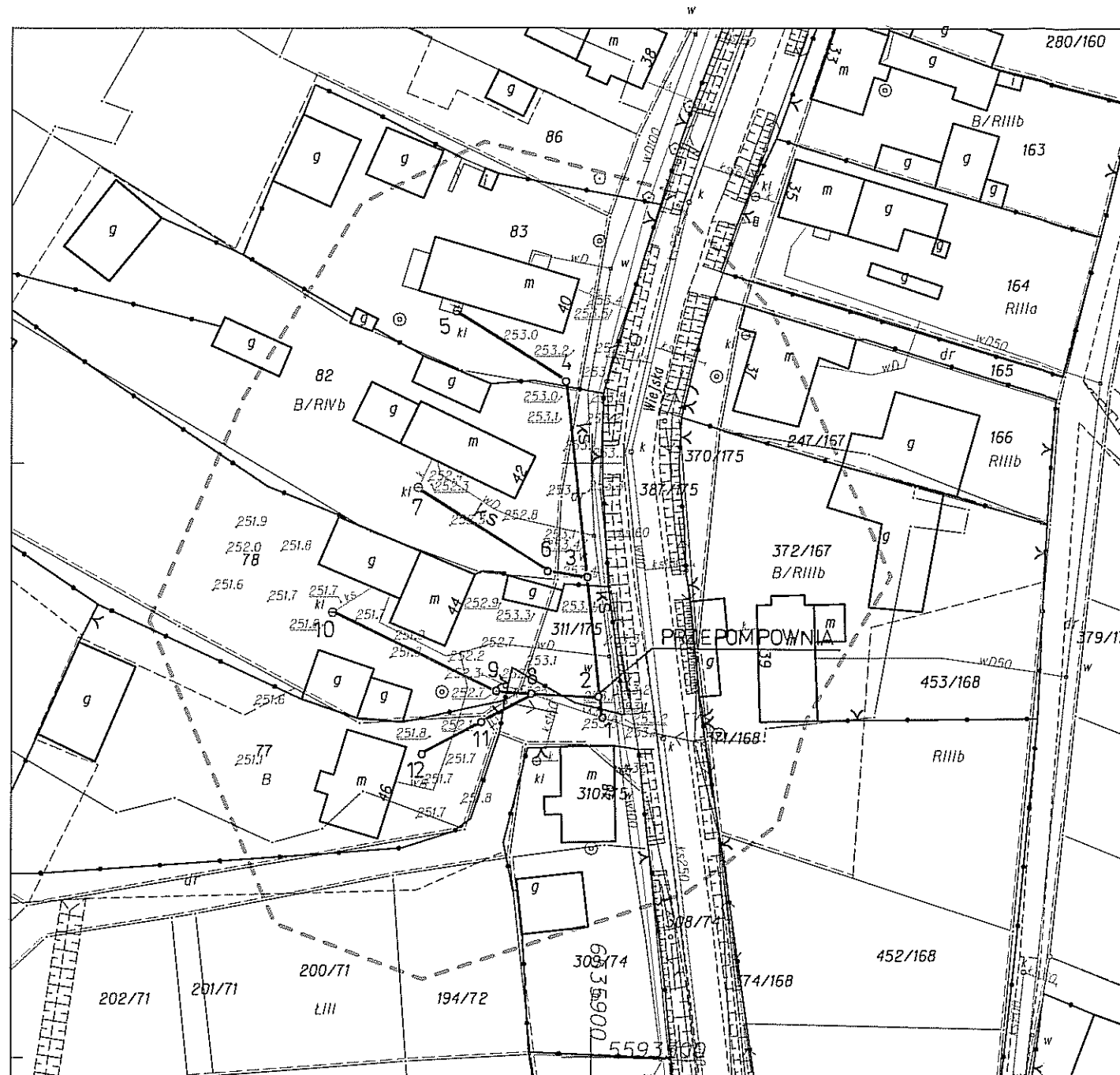
INWESTOR: GMINA TOSZEK  
ul. B. Chrobrego 2  
44-180 Toszek

PROJEKTANT: inż. Janusz Rębisz  
upr. nr 411/02

Istniejąca sieć wodociągowa \_\_\_\_\_  
Istniejąca sieć energetyczna \_\_\_\_\_  
Istniejąca sieć kanalizacji sanitarnej \_\_\_\_\_  
Istniejąca sieć teletechniczna \_\_\_\_\_

Projektowana sieć kanalizacji sanitarnej  
wraz z przyłączami — ks —

inż. JANUSZ RĘBISZ  
uprawnienia budowlane do projektowania  
bez ograniczeń w specjalności:  
instalacyjnej w zakresie: sieci, instalacji i urządzeń:  
wodociągowych i kanalizacyjnych, ciepłych,  
wzrostających i gazowych  
nr ewid.: 411/02



KOPIA MAPY ZASADNICZEJ  
SKALA 1:1000

L. dz.: 517/2013

Województwo: śląskie

Powiat: gliwicki

Jedn. ew.: Toszek 240507\_5

Obr. ew.: Sarnów 0013

Sekcja: 6.134.25.08.3; 6.134.25.08.4; 6.134.25.08.2; 6.134.25.08.1

STAROSTA GLIWICKI

Powiatowy Ośrodek Dokumentacji Geodezyjnej i Kartograficznej w Gliwicach

W obszarze oznaczonym linią ----- dokonano aktualizacji treści mapy zasadniczej.  
Dokumenty z pomiaru uzupełniające przyjęto do zasobu powiatowego w dniu 2013.03.19  
i zaewidencjonowano pod nr KERG 713-1/2013

NINIEJSZA MAPA MOŻE SŁUżyć DO CELÓW PROJEKTOWYCH.

Projektowane obiekty budowlane wymagające pozwolenia na budowę podlegają wytyczeniu i inwentaryzacji powykonawczej przez jednostki uprawnione do wykonywania prac geodezyjnych.

Reprodukowanie, rozpowszechnianie i rozprowadzanie niniejszego dokumentu wymaga zezwolenia,  
o którym mowa w art. 18 ustawy z dnia 17 maja 1989 r. Prawo geodezyjne i kartograficzne  
(Dz. U. Nr 30, poz. 163 z późn. zm.)

Gliwice, dnia: 2013.03.19

Starosta  
GŁOWNIK  
GŁOWNIK

STAROSTA GLIWICKI  
(nazwa organu uprawnionego do wydawania projektowanych sieci uzbrojenia terenu)

Na podstawie art. 28 ust. 1 ustawy z dnia 17 maja 1989 r. - Prawo geodezyjne i kartograficzne (Dz. U. z 2009 r. Nr 189, poz. 1086 i Nr 120, poz. 1266) upoważniono do wydawania projektowanych sieci uzbrojenia terenu

SIEĆ I POMIAR KANALIZACJI SANITARNEJ

(wytyczenie i inwentaryzacja uzgodnionych sieci uzbrojenia terenu)

Uzgodnione uzbrojenie sieci uzbrojenia terenu podlega wytyczeniu i geodezyjnej inwentaryzacji powykonawczej przez jednostki uprawnione do wykonywania prac geodezyjnych.

W razie niezgodności realizacji sieci uzbrojenia terenu z uzgodnionym projektem inwestor zobowiązany jest przedłożyć mapę z wykonanymi pomiarami powykonawczymi wadium organowi a także oświadczenie o zgodności z projektem.

Uzgodnienie u. tworzenia projektowanych sieci uzbrojenia terenu zachowuje ważność przez okres 5 lat od dnia wydania opinii w sprawie uzgodnienia uzbrojenia projektowanych sieci uzbrojenia terenu.

Uzgodnienie traci ważność w przypadku, o którym mowa w § 13 rozporządzenia Ministra Pracy i Polityki Regionalnej z dnia 2 kwietnia 2004 r. w sprawie geodezyjnej ewidencji sieci uzbrojenia terenu oraz zasadów i trybów uzgodnienia dokumentów projektowych (Dz. U. Nr 30, poz. 456).

2013-04-26